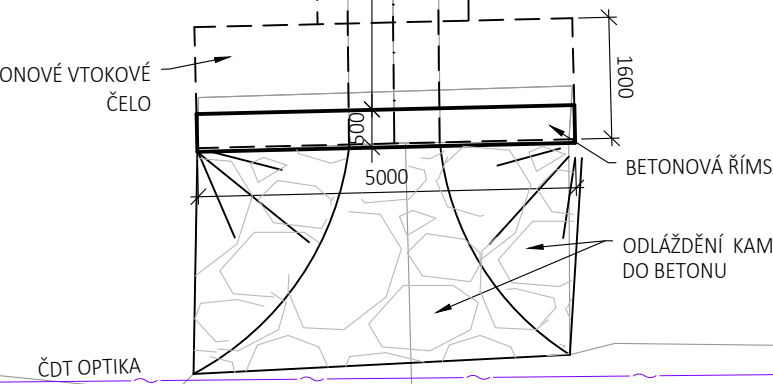
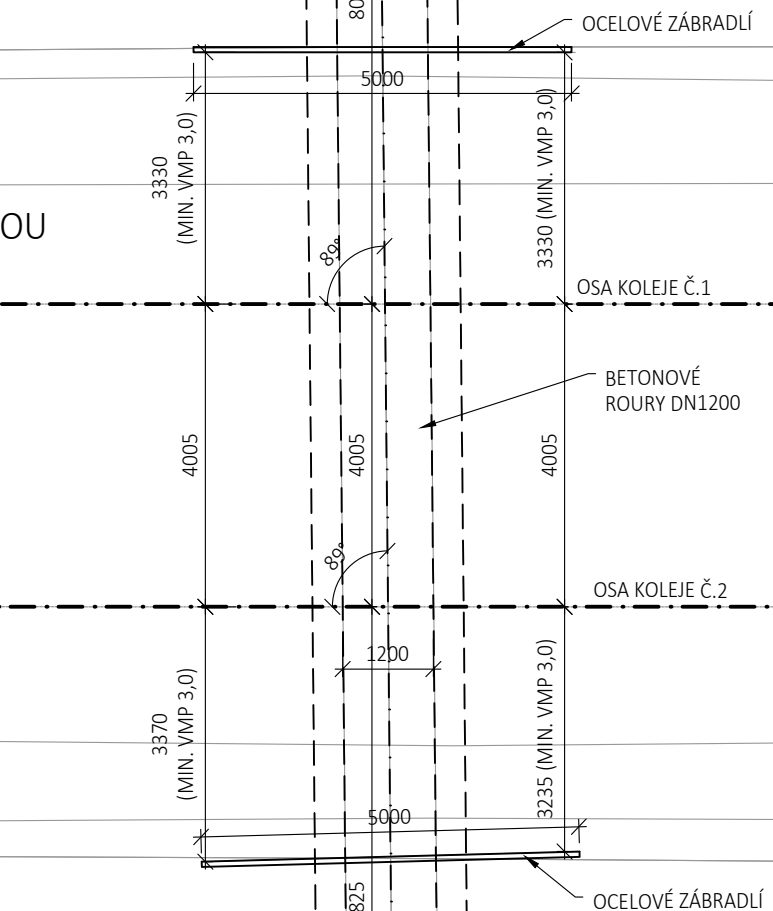
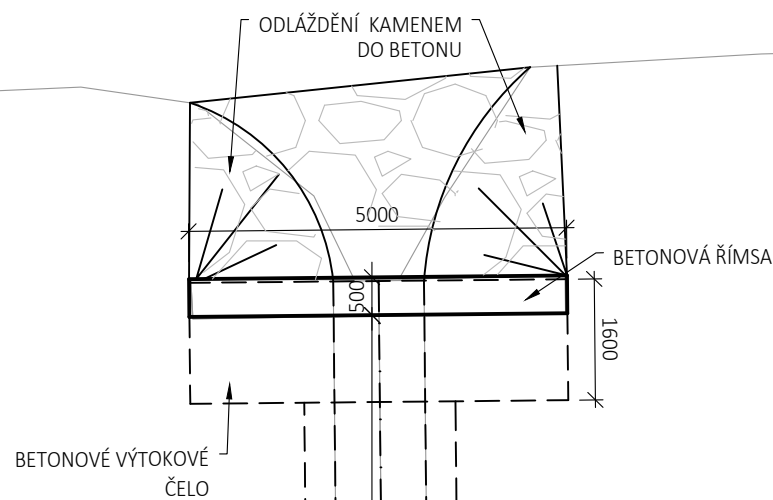


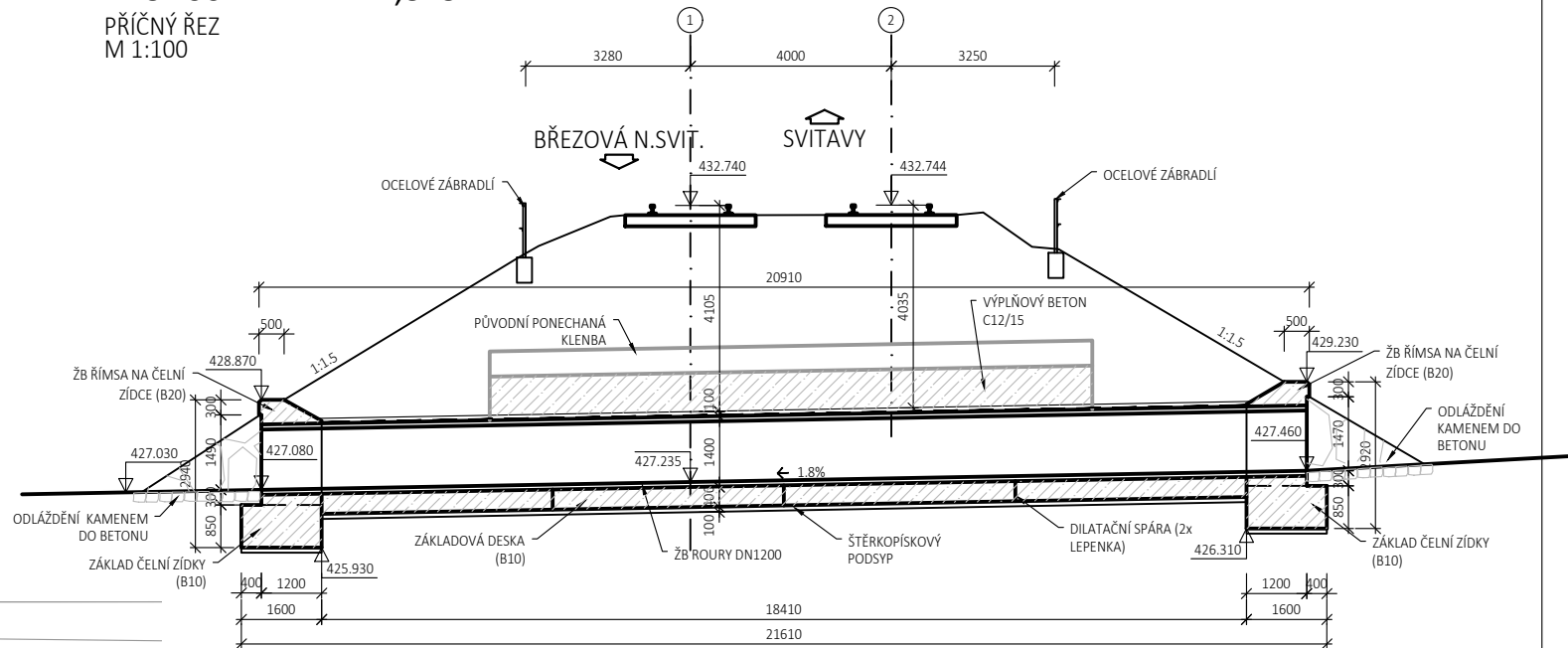
PŮDORYS
M 1:100

4,4



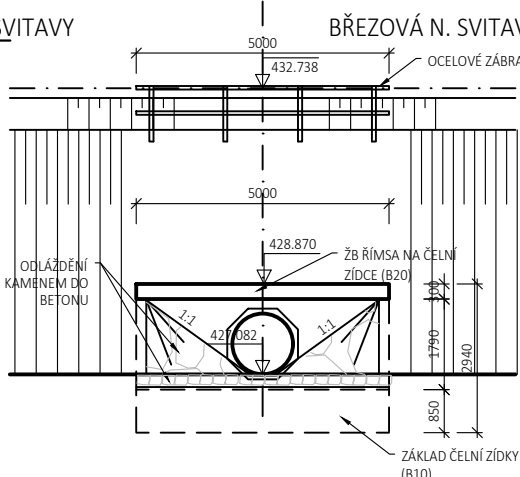
ČDT OPTIKA
SŽ SSZT

PROPUSTEK KM 224,878
PŘÍČNÝ ŘEZ
M 1:100



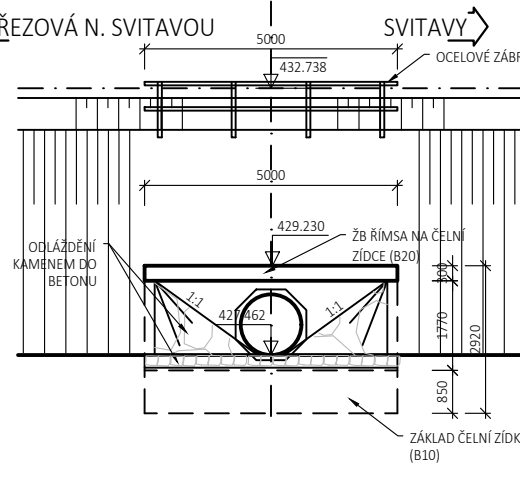
POHLED NA VÝTOK

SVITAVY



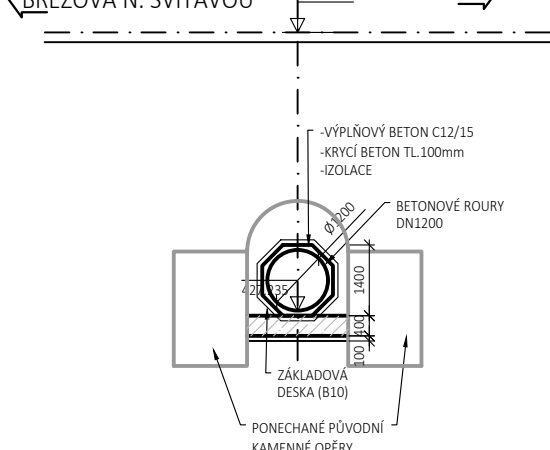
POHLED NA VTOK

SVITAVY




PODÉLNÝ ŘEZ

SVITAVY




Orientační schéma:





Razítko oprávněné osoby:

Podpis: Datum:

Revize:	Datum:	Popis:	Kontroloval:
P01	12.07.2021	Pracovní verze dokumentace k připomínkám	Ing. Dávid Kuczik
001	12.10.2021	Definitivní odevzdání dokumentace	Ing. Dávid Kuczik

Stavebník/Investor:	Správa železnic, státní organizace	
Adresa:	Dlážděná 1003/7, 110 00 Praha 1	
Zástupce investora:	Stavební správa východ	
Adresa:	Nerudova 1, 779 00 Olomouc	

Zhotovitel stavby:	SAGASTA s.r.o.	
Adresa:	Novodvorská 1010/14, 142 00, Praha 4 - Lhotka	
Kontakt:	T: +420 261 344 100 E: info@sagasta.cz	

Adresa: Kontakt:		Novodvorská 1010/14, 142 00, Praha 4 - Lhotka T: +420 261 344 100 E: info@sagasta.cz	
Hlavní projektant (HIP): Ing. Emil Špaček Ing. Dávid Kuczik		Specialista: Ing. Dávid Kuczik	
		Odpovědný projektant: Ing. Dávid Kuczik	Zpracovatel: Ing. Martin Knytl

Název stavby/akce:	Sanace násypového zemního tělesa Březová nad Svitavou - Svitavy 224,600 - 225,000		Označení (S-kód): S631800391
Název části:	Mosty, propustky a zdi		Označení zhotovitele: 120 139
Název objektu:	Železniční propustek v ev. km 224,878		Označení části: D.2.1.4
Název přílohy:	Stávající stav - přehledný výkres		Číslo objektu/komplexu: SO 01-21-01
Název dílčí části přílohy:	Katastrální území: Hradec nad Svitavou [647233]		Číslo přílohy: 2. 002
Kraj: Pardubický	TUDU: 2002 18		Paré:
Stupeň dokumentace: DUSP	Datum zpracování: 12.07.2021	Formáty: 3x A4	Měřítko: 1:100
S-kód: S 6 3 1 8 0 0 3 9 1 - D U S P - D 2 1 4 X - S 0 0 1 2 1 0 1 - X X - 2 - 0 0 2 - 0 0 1			
Stupeň dokumentace: Část: Objekt: Podoba: Příloha: Revize:			